COMUNE DI VARISELLA
(Provincia di Torino)

LAVORI PER LA REALIZZAZIONE DI UNA NUOVA OPERA DI CAPTAZIONE DELL'ACQUEDOTTO COMUNALE

PROGETTO DEFINITIVO

TITOLO:	PLANIMETRIE, SEZIONI, PROFILO LONGITUDINALE E PARTICOLARI			
TAVOLA N°	01/D	DATA: DICEMBRE 2009	C.A.	ASR.
		AGG. FEBBRAIO 2013	C.A.	ASR.
LAVORO N°	523	Dott. Ing. Fulvio BAIETTO		
PROG. N°	4209	Via Vinzaglio, 4 - 10121 TORINO Tel. 011 5620640 - Fax 011 5120847 E-mail: studio_baietto@libero.it Albo Ing. To n. 3040L		
SCALA	VARIE			

ESTRATTO DELLA CARTA TECNICA DELLA PROVINCIA DI TORINO
(scala 1:5000)

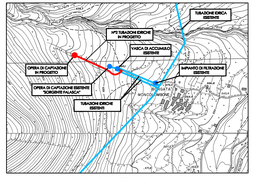

PLANIMETRIA CATASTALE - Fogli n°. 13 -14
(scala 1:1000)

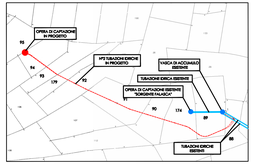

PISTA DI ACCESSO - SEZIONE PARTICOLAREGGIATA X-X
(scala 1:20)

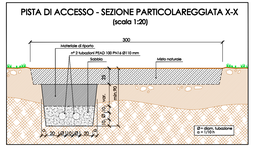

POZZETTI DI ISPEZIONE E D' INTERCETTAZIONE PARTICOLARE Y
(scala 1:20)

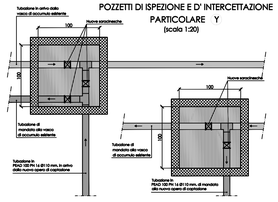

PLANIMETRIA DI PROGETTO
(scala 1:200)

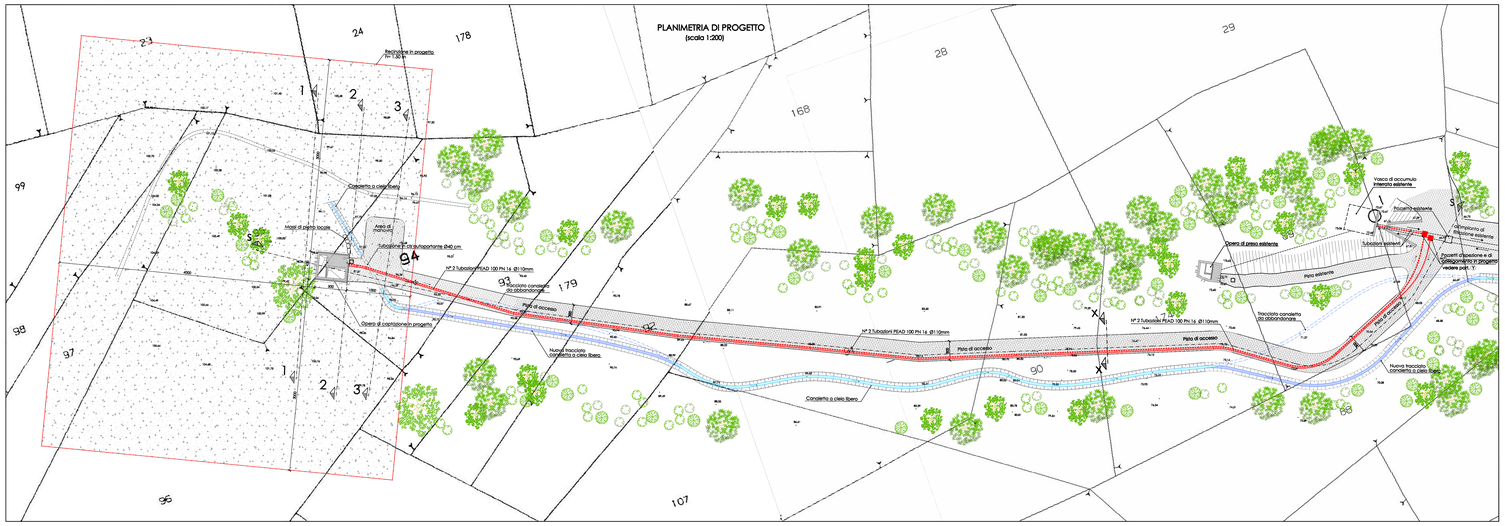

PROFILO LONGITUDINALE S-S
(scala 1:200)



QT.RIF. +65,00

ESISTENTE	QUOTE	78,31		77,27		76,48		76,50		75,90		74,93		73,91		72,94		72,40		71,94		71,70		71,70		71,54		71,34		70,61		69,77		69,73
	DISTANZE PARZIALI	7,93		8,20		11,40		13,79		10,00		20,74		17,00		14,56		8,04		13,39		10,94		10,88		13,75		7,80		10,00				
	DISTANZE PROGRESSIVE	0,00	7,93	16,13	27,53	38,43	52,22	66,02	76,02	96,76	113,32	130,32	146,88	161,44	174,83	182,87	196,26	207,20	218,08	228,08	241,83	252,77	263,47	274,47	285,22	296,22	304,02	314,02	327,77	337,77	347,77			
PROGETTO	QUOTE	78,31		77,96		76,74		75,98		75,18		74,18		73,18		72,18		71,18		70,18		69,18		68,18		67,18		66,18		65,18				
	DISTANZE PARZIALI	0,00		0,80		20,75								63,38																				
	DISTANZE PROGRESSIVE	0,00				20,75		41,75		61,75		81,75		101,75		121,75		141,75		161,75		181,75		201,75		221,75		241,75		261,75				
	PENDENZA	11%				14%				19%						17%						19%												

SEZIONE 1
(scala 1:200)

QT.RIF. +95,00

ESISTENTE	QUOTE	93,76		91,54		90,41		89,11		88,16		86,47		85,48					
	DISTANZE PARZIALI		10,49		6,55		7,22		5,44		4,51		8,06						
PROGETTO	QUOTE																		
	DISTANZE PARZIALI																		

SEZIONE 2
(scala 1:200)

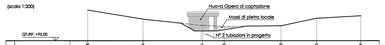

QT.RIF. +95,00

ESISTENTE	QUOTE	93,76		93,36		92,31		91,90		91,00		90,60		89,87					
	DISTANZE PARZIALI		8,43		9,29		3,57		8,87		3,56		6,90						
PROGETTO	QUOTE					96,50		96,50											
	DISTANZE PARZIALI						3,00												

SEZIONE 3
(scala 1:200)

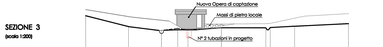

QT.RIF. +95,00

ESISTENTE	QUOTE	78,31		76,90		75,76		75,26		74,48		73,77		73,12		72,57		72,32	
	DISTANZE PARZIALI		4,49		5,13		3,55	1,41	3,33		4,93		3,79		5,41				
PROGETTO	QUOTE							96,50	96,50										
	DISTANZE PARZIALI							3,00											

OPERA DI CAPTAZIONE - PIANTA -
(scala1:50)

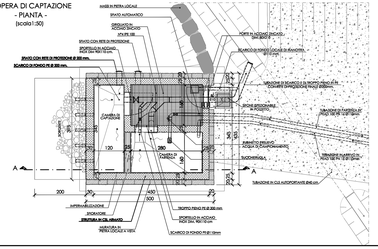

OPERA DI CAPTAZIONE - SEZIONE A-A -
(scala1:50)

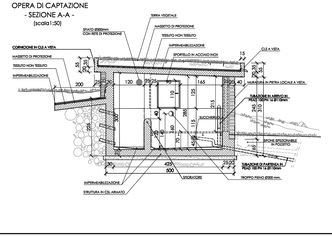

PROSPETTO FRONTALE (LATO EST)
(scala1:50)

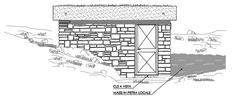

PROSPETTO POSTERIORE (LATO OVEST)
(scala1:50)

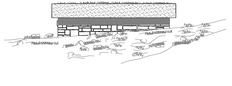

PROSPETTO LATERALE (LATO SUD)
(scala1:50)
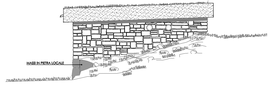
PROSPETTO LATERALE (LATO NORD)
(scala1:50)